
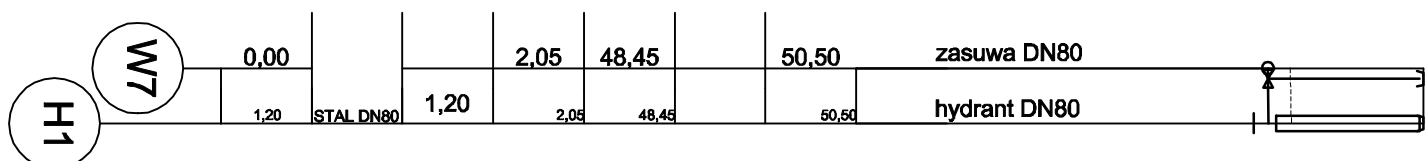





Poziom porównawczy 43,00 m n.p.m.

Rzędna terenu projektowanego	49,12		48,60	49,00	49,00	50,00	50,10	50,50	50,50	
Rzędna terenu istniejącego										50,79
Rzędna osi rurociągu [m]	47,56		47,05	47,45	47,45	48,09	48,55	48,45	48,95	49,23
Zagłębienie osi rurociągu	1,55		1,55	1,55	1,55	1,91	1,55	2,05	1,55	1,55
Odstęgi [m]		24,56	6,04	3,97	4,28	14,54	14,88	4,61		27,14
Średnice, materiał	TTD×6,6 Spadek	PE100 SDR17_zw	PE100 SDR17_zw 110×6,6 66,2 ‰	PE100 SDR17_zw 110×6,6 0,0 ‰	PE100 SDR17_zw 110×6,6 160,0 ‰	PE100 SDR17_zw 110×6,6	TTD×6,6 PE100 SDR17_zw	PE100 SDR17_zw 110×6,6 6,7 ‰	PE100 SDR17_zw 110×6,6 108,4 ‰	PE100 SDR17_zw 110×6,6 10,7 ‰
Długość trasy [m]	0,00	24,56	30,60	34,57	38,85	53,40	68,27	72,89		100,02



		Biuro Rezerwacji i Eksploatacji Głównego Urzędu Służby Lotniczej 83-000 Poznań, Wp. - Służbowa 9 tel. +48 61 623 21 20 fax. +48 61 623 21 21 assew@coder.pl assew@coder.pl www.coder.pl	
Nazwa projektu: Instalacja wodociągowa i kanalizacyjna w miejscowości Instalacyjna dla Gminy: Głuchów		Status dokumentu: Projekt wykonawczy	
Tytuł projektu:		Nr. krt.:	
Instalacja wodociągowa - profil		I-03	
Forma:	Inicjator:	Numer projektu:	Data:
Projektant: mgr inż. Robert Ochlewski	Instalacja sanitarna	Wp.0338/PN05.10	Data: 11/01/2001
Sprawdził: mgr inż. Marek Działowski	Instalacja sanitarna	1001/0487/PN05.10	Data:
		Zgodził:	Data:
		Instalacja	2015